




Nadleśnictwo Zawadzkie



Asia Maziarz
Aneta Wyrwich
Piotrek Dobrowolski


Nadleśnictwo Zawadzkie - jednostka organizacyjna Lasów Państwowych podległa Regionalnej Dyrekcji Lasów Państwowych w Katowicach, której siedziba znajduje się w Zawadzkiem. Powierzchnia nadleśnictwa wynosi 19 530,56 ha, z czego lasy stanowią 18 997,60 ha.



Zasoby leśne

Udział siedlisk leśnych

- ponad 81% – borowe, czyli drzewostany z przewagą gatunków iglastych, najczęściej sosny i świerku
- 18% – lasowe, czyli drzewostany z przewagą gatunków liściastych
- mniej niż 1% – olsy, czyli lasy porastające żyzne, bagienne tereny



Udział gatunków lasotwórczych:

- 81% – sosna
- 8% – brzoza
- 3% -olsza
- 3% - dąb
- 3% - świerk
- 2% - pozostałe gatunki



Hodowla lasu

Nasiennictwo

Podstawą postępowania hodowlanego nadleśnictwa jest gospodarka nasienna oparta na zasadach genetyki i selekcji. Regionalizację leśną nasion i sadzonek wprowadzono celem wyróżnienia i zachowania odrębności jak największej liczby naturalnych, rodzimych populacji gatunków lasotwórczych, zwiększenia bazy nasiennej najcenniejszych populacji drzew w regionach ich występowania. Regionalizacją objęto 9 gatunków lasotwórczych: sosna zwyczajna, świerk pospolity, jodła pospolita, modrzew europejski, dąb szypułkowy, dąb bezszypułkowy, buk zwyczajny, olsza czarna i brzoza brodawkowata.



Hodowla lasu



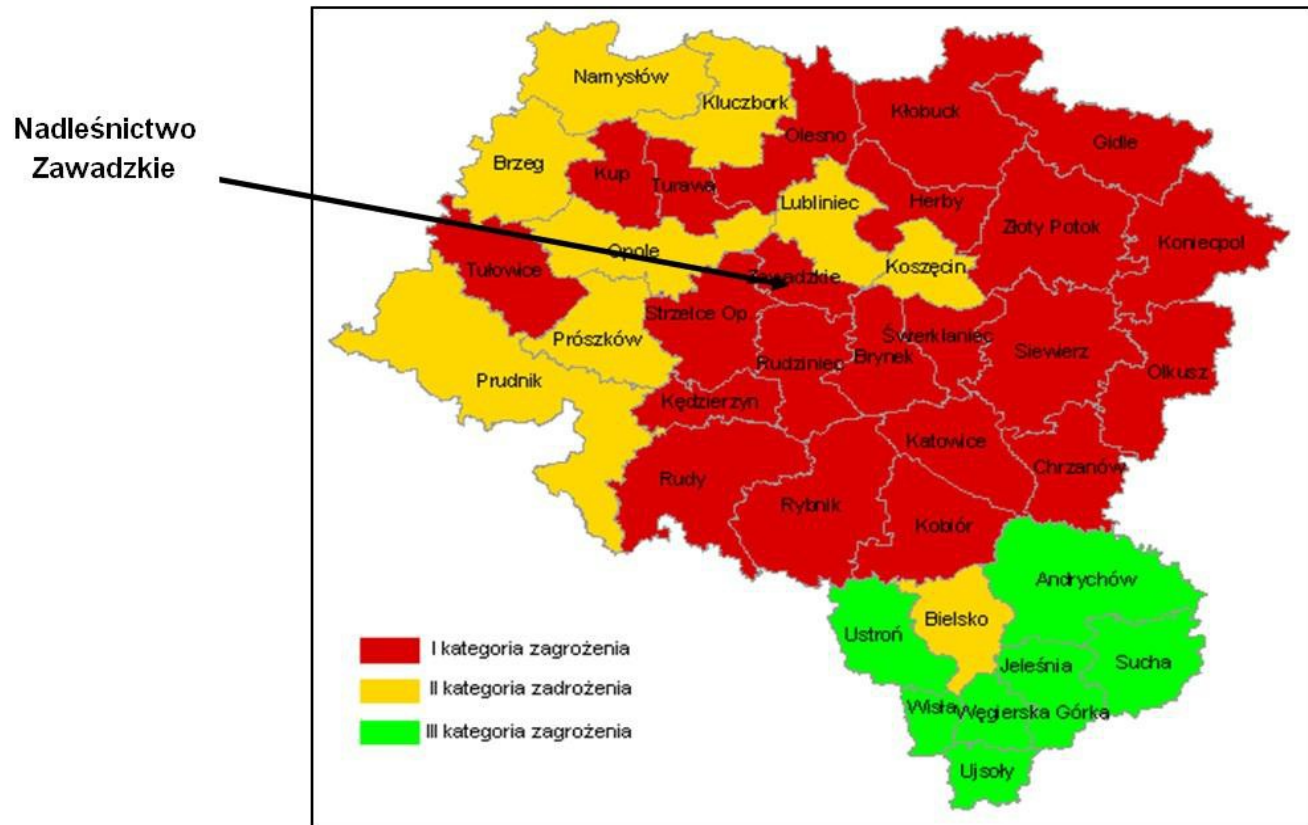
Szkółkarstwo

Nadleśnictwo Zawadzkie posiada dwie szkółki gruntowe w miejscowości Kielcza (Leśnictwo Kielcza, oddz. 482) oraz Borowiany (Leśnictwo Kielcza, oddz. 489), w których zgodnie z „Programem produkcji szkółkarskiej Nadleśnictwa Zawadzkie na lata 2013- 2022” produkuje się ok. 2 mln sztuk sadzonek podstawowych gatunków lasotwórczych rocznie. Produkcja szkółkarska w Nadleśnictwie Zawadzkie oparta jest na sposobie produkcji polowej, który przy ponoszonych stosunkowo niskich kosztach produkcji pozwala na wyhodowanie w założonym- zazwyczaj 2- letnim cyklu produkcji, wymaganej ilości sadzonek na potrzeby odnowień.



Ochrona przeciwpożarowa Nadleśnictwa Zawadzkie

Obszary Nadleśnictwa stanowią jeden zwarty kompleks leśny co jest bardzo korzystną cechą pod względem gospodarczym jak i ogólnoprzyrodniczym ale niekorzystną pod względem pożarowym ze względu na szybkość rozprzestrzeniania się pożaru. Obszar Nadleśnictwa znajduje się w zasięgu działania pięciu Komend Powiatowych Państwowej Straży Pożarnej: Strzelce Opolskie, Olesno (woj. opolskie) oraz Tarnowskie Góry, Gliwice i Lubliniec (woj. śląskie).



Nadleśnictwa Regionalnej Dyrekcji Lasów Państwowych w Katowicach w kategoriach zagrożenia pożarowego.

Użytkowanie lasu




Gospodarka leśna Nadleśnictwa Zawadzkie prowadzona jest obecnie w oparciu o Plan Urządzenia Lasu opracowany na lata 2013-2022, w którym to etat roczny cięć został przyjęty w rozmiarze 89,84 tys. m³ grubizny drewna netto, z tym że 42,3 tys. przypada na użytki rębne, a 47,5 tys. na użytki przedrębne.

Łowiectwo



Teren Nadleśnictwa Zawadzkie w całości wchodzi w skład Rejonu Hodowlanego CIII „Lasy Puszczy Lublinieckiej” i prowadzi nadzór w oparciu o Wieloletni Łowiecki Plan Hodowlany sporządzony 30.03.2007 r. na najbliższe dziesięciolecie. Tereny leśne Nadleśnictwa Zawadzkie to miejsce występowania dużych ssaków łownych takich jak: jeleń, daniel, sarna, dzik. Cały teren leśny Nadleśnictwa Zawadzkie podzielony jest na obwody łowieckie które dzierzawione są przez Koła Łowieckie.



Obszary chronionego krajobrazu

Obszar Chronionego Krajobrazu "Lasy Stobrawsko - Turawskie" został utworzony w 1988 roku uchwałą Nr XXIV/193/88 Wojewódzkiej Rady Narodowej w Opolu. Zgodnie z Rozporządzeniem Nr 0151/P/162006 z dnia 8 maja 2006r. w sprawie obszarów chronionego krajobrazu (Dz.Urz.Województwa Opolskiego 06.33.1133 z późn. zm.) obejmuje obecnie powierzchnię 15 902,80 ha lasów na terenie trzech gmin: Zawadzkie, Kolonowskie i Jemielnica w granicach województwa opolskiego stanowiącą część dużego kompleksu leśnego lasów niżowych Równiny Opolskiej. Obszar ten został objęty ochroną prawną ze względu na wyróżniające się krajobrazowo tereny o zróżnicowanych ekosystemach, wartościowych ze względu na możliwość zaspakajania potrzeb związanych z turystyką i wypoczynkiem oraz pełnienie funkcji korytarzy ekologicznych.

Pomniki przyrody

Na terenie Nadleśnictwa Zawadzkie pomnikami przyrody są w przeważającej liczbie okazałe dęby szypułkowe. Z pozostałych gatunków drzew rosną tu: graby pospolite, wiązy szypułkowe, klony zwyczajne, buki pospolite i jesiony wyniosłe. Drzewa pomnikowe rosną głównie w dolinie rzeki Mała Panew, pojedyncze okazy występują w leśnictwach: Łaziska, Jaźwin i Wierchlesie. Na terenie Nadleśnictwa Zawadzkie występują 34 pomniki przyrody, w tym: 22 pojedynczych drzew, 2 aleje, 10 skupisk co łącznie stanowi 170 drzew.

