



NADLEŚNICTWO MYSZYNIEC (OCHRONA PRZECIWPÓŻAROWA)

**Publiczne Gimnazjum w Wykrocie
Wykrot 21C
07-430 Myszyniec**

**Autorzy:
Joanna Bednarczyk
Julian Jakub Drężek
Wiktor Drężek**

POŁOŻENIE NADLEŚNICTWA MYSZYNIC

Siedziba Nadleśnictwa Myszyniec



Zasięg terytorialny Nadleśnictwa Myszyniec na tle Polski

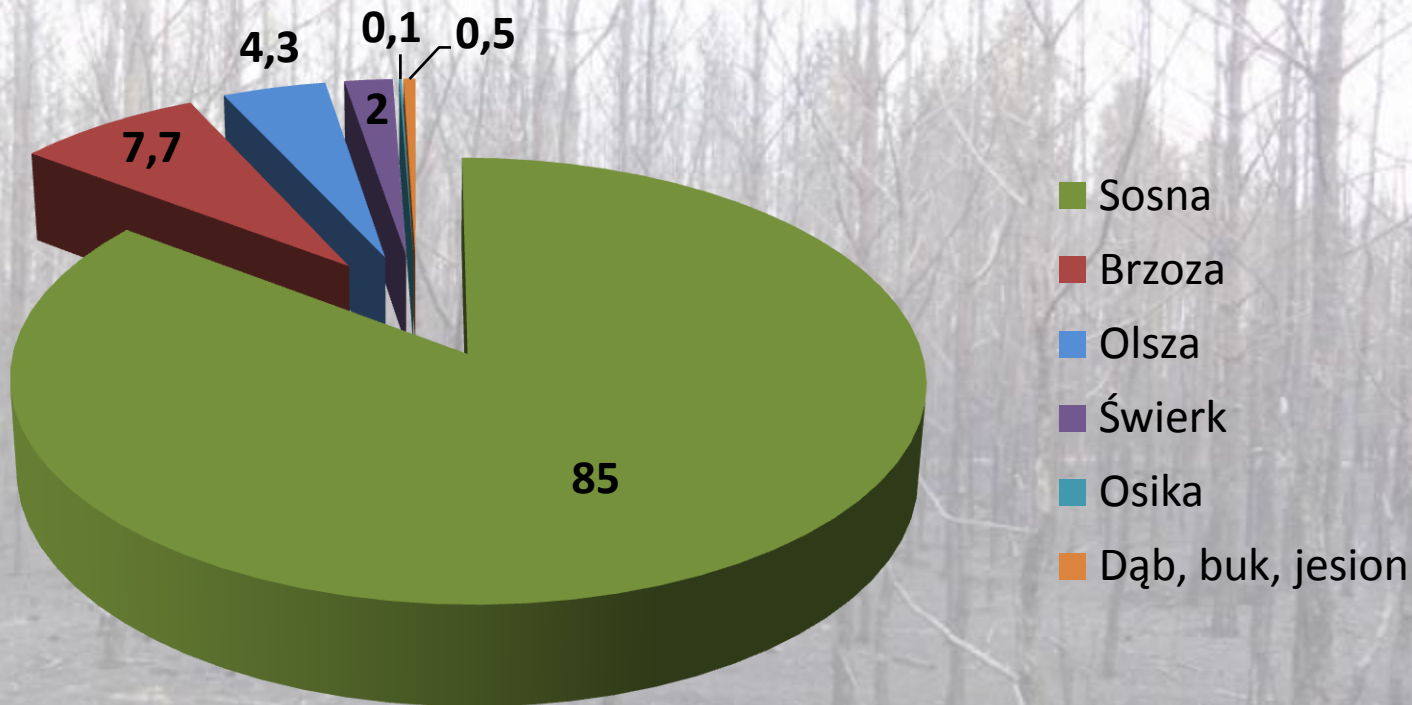


Nadleśnictwo Myszyniec położone jest na terenie Równiny Kurpiowskiej w północnej części województwa mazowieckiego, w powiecie ostrołęckim.

Rejonizacja przyrodniczo-leśna usytuowała obszar Nadleśnictwa w IV Krainie Mazowiecko Podlaskiej, Dzielnicy Równiny Kurpiowskiej, zaś niewielki fragment obrębu Myszyniec znajduje się w II Krainie Mazursko-Podlaskiej, Dzielnicy Równiny Mazurskiej.

Lasy Nadleśnictwa Myszyńiec

Udział powierzchniowy gatunków [%]



Gleby piaszczyste Nadleśnictwa Myszyńiec warunkują występowanie głównego gatunku lasotwórczego - sosny pospolitej, która tworzy ubogie siedliska borowe bardzo podatne na pożary.

Ochrona przeciwpożarowa w Nadleśnictwie Myszyńiec

Sprawcą prawie wszystkich pożarów zazwyczaj jest człowiek. W celu szybkiego wykrywania oraz sprawnego prowadzenia akcji gaśniczej leśnicy zbudowali system przeciwpożarowego zabezpieczenia obszarów leśnych. Na terenie Nadleśnictwa Myszyńiec znajdują się 3 wieże obserwacyjne (leśnictwa: Brzozowy Kąt, Podgórze, Dęby), sieć zbiorników do czerpania wody i trwale oznakowane leśne drogi pożarowe oraz pasy przeciwpożarowe przy drogach publicznych.



Dostrzegalnia ppoż. Podgórze (konstrukcja betonowa z tarasem widokowym)



Dostrzegalnia ppoż. Dęby (konstrukcja stalowa)

Leśne drogi pożarowe oraz punkty czerpania wody w Nadleśnictwie Myszyniec



*Mijanka dla samochodów
pożarniczych na leśnej
drodze pożarowej Surowe*

*Rozwidlenie leśnych dróg
pożarowych wraz
z oznakowaniem
w leśnictwie Surowe*

*Punkt czerpania wody
w leśnictwie Podgórze*

Oznakowanie leśnych dróg pożarowych, punktów czerpania wody oraz terenów leśnych w Nadleśnictwie Myszyniec



Zjazd z drogi publicznej na leśną drogę pożarową oznakowany jest czerwoną strzałką wraz z numerem drogi pożarowej na białym tle.



Wjazd na każdą z leśnych dróg pożarowych oznakowany jest tablicami zakazującymi wjazdu (leśnictwo Dylewo)

Oznakowanie punktów czerpania wody (leśnictwo Dylewo)



Każdy kompleks leśny oznaczony jest tablicami informacyjnymi (leśnictwo Białusny Lasek)



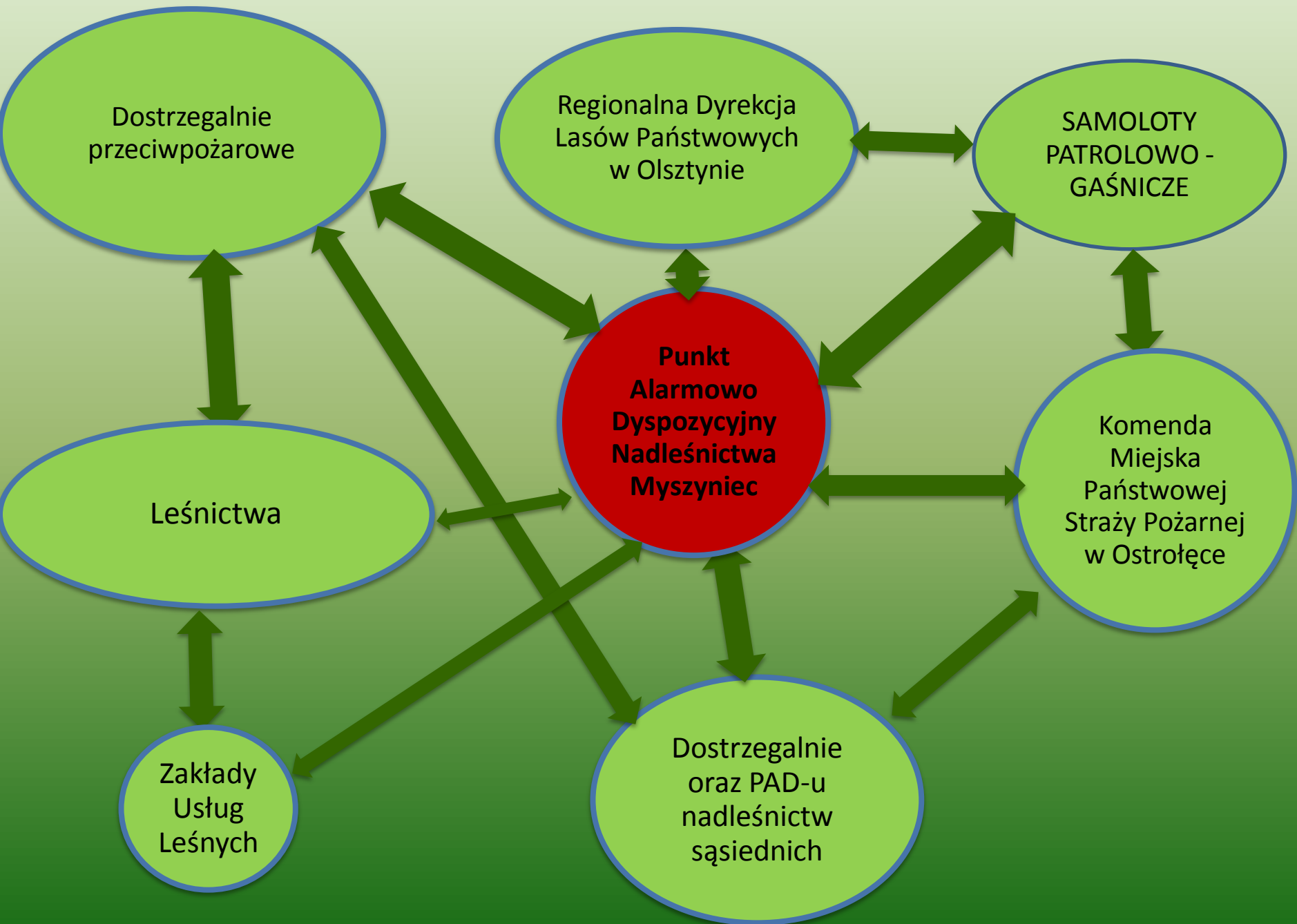
Zabezpieczenie przeciwpożarowe Nadleśnictwa Myszyniec (samochody i agregaty gaśnicze)



Nasza klasa na pokazie możliwości bojowych wozu strażackiego STAR oraz mobilnego agregatu gaśniczego będących własnością Nadleśnictwa Myszyniec.



System ochrony przeciwpożarowej - schemat łączności w Nadleśnictwie Myszyniec

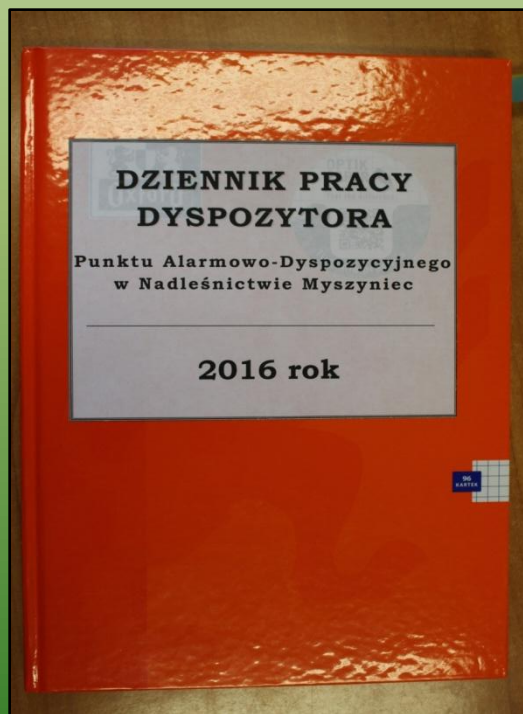


Kategoria i stopnie zagrożenia pożarowego lasów dla Nadleśnictwa Myszyniec

Nadleśnictwo Myszyniec zaliczone jest do I (najwyższej) kategorii zagrożenia pożarowego lasu.

Wyróżniamy następujące stopnie zagrożenia pożarowego lasów:

0 – brak zagrożenia; 1 – zagrożenie małe; 2- zagrożenie średnie; 3- zagrożenie duże



Środki łączności w Nadleśnictwie Myszyniec

Pożary w Nadleśnictwie Myszyniec



*Pożarzysko w leśnictwie Dylewo –
pożar z dnia 24 maja 2014 r. (spaleniu
uległo 88,60 ha Lasów Państwowych
w różnych klasach wieku).*

*Pożar Rezerwatu „Torfowisko Karaska”
w leśnictwie Dylewo – 1 wrzesień 2015 r.
(spaleniu uległo ponad 17 ha torfowisk
i lasu).*



*Logo ochrony ppoż.
Lasów Państwowych*



Dziękujemy