




Nadleśnictwo Rudziniec




Krótką historia o lesie w Rudzińcu


Kiedyś lasy Śląska porastały puszcze, nieprzebyte knieje i bory, w których polowali książęta śląscy, kryli się powstańcy i żołnierze broniący obszarów przed wrogami. O tej historii świadczą drzewa pomnikowe, których nie brak w okolicy.



Dąb przy ul. Gliwickiej.



Dąb przy ul. Kanatowej.



Dąb przy drodze do Pławniowic.

Atrakcją turystyczną i wypoczynkową jest Jezioro Pławniowickie oraz Kanał Gliwicki.

Śluza na Kanale Gliwickim
w Rudzińcu



Jezioro Pławniowickie.

<http://www.nazielone.pl/plawniowice/jeziro-plawniowice,133.html>

Odwiedzających i mieszkańców zachwycają: Uroczysko Kozie Ławy, Ścieżka dydaktyczna w Rachowicach, łowisko Gajdowe, drewniane kościoły i kapliczki, pałace i zamki: w Rudzińcu, Pławniowicach oraz Toszku.



Pałac Ballestremów w
Pławniowicach



Pałac rodziny von Ruffer, gdzie
kiedyś mieściła się nasza szkoła.



Szlak architektury drewnianej na Śląsku: Kościół Parafialny w
Poniszowicach i Rudzińcu



Lasy na Śląsku użytkowano i wycinano na potrzeby rozwijającego się przemysłu i budownictwa. Nadleśnictwo Rudziniec, na terenie którego znajduje się nasza wieś, to miejsce wyjątkowe.

Znajdują się tu rezerваты przyrody: Rezerwat Hubert, Płużniczka, Park Krajobrazowy: Cysterskie Kompozycje Krajobrazowe Rud Wielkich, pospolite i rzadkie gatunki roślin i zwierząt.



JELEŃ - NAJWIĘKSZY Z GATUNKU JELENIOWATYCH. POŻYWIENIE JELENI STANOWIĄ: PĘDY, LIŚCIE, KORA, OWOCE DRZEW I KRZEWÓW, TRAWY, ZBOŻA, MCHY.

SARNA -NAJMNIEJSZY W POLSCE SSAK ŁOWNY Z RODZINY JELENIOWATYCH. ŻYWI SIĘ TRAWAMI, ZIOŁAMI, PĘDAMI DRZEWIASTYMI, GRZYBAMI I OWOCAMI LEŚNYMI.





JEŻ- SSAK POKRYTY KOLCAMI. JEST WSZYSTKOŻERNY. ŻYWI SIĘ: SLIMAKAMI, DŹDŹOWNICAMI, JAJAMI PTAKÓW, MAŁYMI SSAKAMI I PŁAZAMI ALE GŁÓWNIIE OWADAMI. PROWADZI NOCNY TRYB ŻYCIA.

BORSUK -JEST SSAKIEM DRAPIEŻNYM. POŻYWIA SIĘ ROŚLINAMI I MAŁYMI ZWIERZĘTAMI. SSAKI NA KTÓRE POLUJE TO: ZAJĄCE, KRETY, SZCZURY, MYSZY. NAJWAŻNIEJSZYM ŹRÓDŁEM POŻYWIENIA SĄ DŹDŹOWNICE.





TRASY ROWEROWE OKOLIC

<http://gliwice.pttk.pl/turystyka-rowerowa>




Cysterskie Kompozycje Krajobrazowe.

<http://www.kwaterypolska.pl/attractions/view/48>

Rezerwat Płużniczka

Okoliczne rezerваты przyrody



Rezerwat Hubert.

<http://m.peuk.fiiz.pl/poi/index/poi/8266/page/1/obj/>



W sierpniu 1992r rozpoczął się Wielki Pożar lasów okolic Rudzińca. Przyczyną pożaru były iskry z przejeżdżającego pociągu. Lato było upalne, od czterech miesięcy nie spadła kropla deszczu, wiał suchy i porywisty wiatr.

W akcji gaśniczej brali udział strażacy z całej Polski. Dwóch z nich zginęło. Do Rudzińca pożar dotarł w dniu 28.08.1992 r. Wieś zasnuł dym, gęsty jak mgła, ludzie zostali przygotowani do ewakuacji.

Dogaszanie ognia na trasie
Rudziniec-Łącza



Pożar zbliżał się do wsi od
strony południowej, od
Łączy



Wspomniany pożar pochłonął 9.062 ha, spowodował śmierć wielu zwierząt. Dogaszanie ognia trwało do początku września. Od tego czasu w lesie drogi są nazwane i opisane.



Lasy wokół Rudzińca płonęły, był upał, rozchodził się zapach spalenizny i dym. W zadziwiający sposób ocalały: krzyż z dwoma drzewami za wsią Rudziniec oraz kaplica św. Magdaleny położona w środku ogarniętego pożarem lasu.

ZAPRASZAMY DO NASZEGO LASU!!!

Literatura:

„O czym szumią knieje, czyli historia w lesie zapisana” – praca zbiorowa.

„Rudziniec wczoraj i dziś” Jadwiga Jawor – Baranowska, Dorota Szykiewicz.

Wykorzystane zdjęcia pochodzą ze zbiorów autorów pracy, w innym przypadkach podano źródło zdjęcia.

Autorzy: Dominik Frychel kl. V

Wiktoria Wilczek kl. V

Hanna Fura kl. V

Kategoria: szkoła podstawowa

Szkoła Podstawowa w Rudzińcu

opiekun: Dorota Szykiewicz